






# *Tejiendo El futuro de Pance*



Cartilla de socialización de la Estrategia de Manejo Socioambiental de la Subcuenca del Río Pance.

**Texto elaborado por:**

Patricia Acosta  
Alonso Guachetá  
Alirio Silva  
Claudia Tabares  
Marcela Medina  
Diana Rodríguez  
Natalia Pérez

**Fecha:** Octubre de 2016

**Ciudad:** Santiago de Cali

**Grupo de investigación:**

Carlos Valderrama  
Natalia Rodríguez  
Gloria Guevara  
Zeneire Cadena  
Ana María Valencia  
Juan Manuel Henao  
Erika Velasco  
Daniela Gómez  
Javier Aguirre  
Natalia López  
Natalia Pérez

**Ilustraciones:**

Sebastián Hernández  
Alison Michelle Villaquirán  
Dilan Mercado  
Miltón Sánchez  
Juan Camilo Pomeo  
Robinson Díaz  
Angie Lorena España

Andrea Guaca  
Carol Meneses  
Hellen Alomía  
Luisa Fernanda Solís  
Julián David Hoyos  
Valentina Pianda  
Ana Sofía Muñoz  
Jonathan Rodríguez  
Anderson Guacheta  
Andrés David Muñoz  
Montenegro Kevin  
Brigith Mantilla  
Paola Muñoz  
Kelin Brigith Montenegro  
Juan Manuel Henao  
Yuly Rojas Peña  
Lina Marcela Rivera

**Imágenes:**

**Fotografías.** María Alejandra Pérez

**Realización del Mural.** Sebastián Hernández, Shagu, Niño, Diego Salas, Kiwe, Villana, Apu siloe, P3A

**Diagramación:** Carolina Cuervo

**Impresor:**

**ISBN:**

[www.panceambiental.org](http://www.panceambiental.org)





# Presentación

En Pance consideramos que debemos comprender nuestra historia para planificar nuestro territorio. Te invitamos a conocer lo que hasta ahora hemos tejido. A continuación encontrarás la Estrategia de Manejo Socioambiental de nuestro territorio-agua de Pance. Nuestra nueva carta de navegación y nuestra hoja de ruta.

Después de más de 100 años de vida de nuestras familias en esta zona, muchos se han ido y muchos han llegado, pero durante los últimos 6 años nos hemos venido preocupando por planificar juntos pensándonos la subcuenca del río Pance.

Este documento se ha construido con la participación activa de la Mesa Ambiental del Corregimiento de Pance y representantes de la comunidad y los habitantes de sus diferentes rincones.

En el marco de ejecución del proyecto “Estrategia de Manejo Socioambiental de la Zona Media y Baja de la Subcuenca del Río Pance” (Proyecto No. 2117-659-45116, Contrato 564-14), tejimos durante 18 meses nuestras ideas, opiniones y conocimientos sobre la subcuenca del río Pance. Participamos habitantes de las veredas de Pance Cabecera, San Francisco, Vorágine, Peón y Banqueo; además de representantes de Institución Educativa Pance, Universidad Icesi, Departamento Administrativo de Gestión del Medio Ambiente - Dagma, Parques Nacionales Naturales, Corporación Autónoma Regional del Valle del Cauca, Universidad de Caldas, Veeduría El Barranquero, Fundación Recuperar, Sena – Centro de la construcción, Eco-práctico, Junta Administradora de Agua San Francisco, Pambasa, Artans, Acueducto Aprofinsa, Corporación Biodiversa, Secretaría de Salud Pública Municipal, Universidad del Valle, Instituto Cinara CRP Ecoparque, Accap, Junta de Acción Comunal Cañasgordas y Junta de Acción comunal El Retiro.

El diseño de esta carta de navegación que orientará la planificación del territorio de Pance hasta el 2050 se construyó durante tres jornadas del Seminario – Taller de Diseño de la Estrategia de Manejo Socioambiental del Río Pance, (09, 15 y 30 de junio de 2016).

**Te invitamos a contribuir... a seguir tejiendo.**



A orillas de un río, una niña trata de tomar una piedra de cuarzo...

Al tomar la piedra y levantarla con mucha fuerza, escucha una suave voz: ¿por qué lo haces?

La pequeña escucha esa tierna y frágil voz, pero al no ver a nadie queda fría y asustada, pues no sabe de dónde salió aquella voz.

Luego aparece un hermoso barranquero y le dice: “mírame estoy arriba”.

La niña alza su mirada y en medio de las ramas de un gran roble ve a un barranquero con morral que abriendo sus alas y levantando su cabeza le dice:

-Aquella barraquera que ibas a golpear con esa piedra de cuarzo, es mi compañera de aventura y estaremos juntos para el resto de nuestras vidas. Nos cuidamos el uno al otro. No le hagas daño, porque tendremos una familia con pichuelos como tú y los cuidaremos hasta que se pueden defender solos, al igual que tú un día tendrás que salir a defenderte y cuidar de tus seres queridos.



-No sabía que entre los pájaros hubiera tanto compromiso y lealtad. - le respondió la niña sorprendida.

-¡Claro y mucho más!, no solo los pájaros, sino todos los animales, le respondió el barranquero. Él le preguntó: ¿tú sabes dónde estás?


-Síííí- Dijo la niña. Estoy en Pance, en el río Pance.

-Pues mira te llevaré a ti y a los lectores a un vuelo histórico y sabrás de este río mágico que muchos nombran pero no conocen.

Y nuevamente estirando sus alas, levantando vuelo y con una sonrisa de pico a cola, dijo:

-Mira, el lugar donde estás ha existido por miles de millones de años y antes de que nacieran tus padres y los padres de tus padres y mucho más que ellos. Estos lugares y muchos otros ya existían.  
¿Me acompañas?


- ¡Sí!- Respondió la niña.



**-Barranquero: *Momotus momota***

Queridos amigos lectores, yo soy el Barranquerito Andino de Pance, llevo sobrevolando por este hermoso paisaje, de árboles, montañas, animales, río, quebradas y burbujas, por mucho tiempo y les presentaré algunos amigos importantes del territorio que nos contarán sus historias y viajaremos en el tiempo.

Con mis padres, tíos, hermanos y demás familiares hemos vivido el cambio de los vientos, el susurrar de la montaña y el paso de distintas personas que llegan por acá.




**-El río:**

¡Sí, Barranquero!

Ellos vienen y van, algunos traen sus semillas para cosechar, otros de pisadas fuertes arrasan el bosque al caminar, pero todos vienen buscando algo mejor.

Algunos me cuidan mucho y otros ya ni recuerdan que yo vivo en ellos y hace poco han llegado muchos que me hacen daño.



# 1 Bitácora del Explorador:

Adivina en qué vereda se encuentra en este momento el barranquero: \_\_\_\_\_

Año: 2016

Mes: septiembre

Hora: 10 am

Temperatura: 28.10° C

**Paisaje:** Presenta construcciones tipo finca, que poco a poco se ha ido poblando y urbanizando de forma acelerada. Sin embargo, la franja protectora del río aún conserva áreas con cobertura vegetal con algunos elementos del ecosistema natural y con cultivos de frutales, plátano y café.


**Pistas:** antes se llamaba Gelima

**Ubicación geográfica:**

coordenadas 3,3267700 0 S, -76,619450000 sobre los 1433,41 m.s.n.m.

**Ecosistema:**

Bosque medio húmedo en montaña fluvio-gravitacional



- Gallito de Roca: *Rupicola peruviana*

Te veo muy distraído, amigo.

- Barranquero:

Sí, estaba pensando en todos los problemas ambientales que hoy existen en nuestro territorio, antes no era así. ¿A ustedes les han contado cómo era esto antes?

Los conquistadores viajaron desde Perú, a conquistar las tierras del norte, porque en esas regiones encontrarían el Dorado -, dice el Barranquero.



**-Zarigüeya: *Didelphis marsupialis***

Mi tática tática tática abuela me contó que los españoles invadieron las tierras de Pance y Jamundí, y que el Cacique Petecuy hasta murió por defenderlas. Los españoles se llevaron el oro y siguieron hacia el norte en la búsqueda del Dorado.

**-Barranquero:**

¡No olvidemos al Cacique Petecuy! Quien dominó con su pueblo la región ubicada entre el río Lili y la Cordillera Occidental, en los Andes Colombianos. Pero luego fue derrotado y desplazado por los españoles, arriba en la zona alta del Pance.

**- Zarigüeya:**

Así como los humanos también han desplazado a los micos aulladores (*Alouatta*), y a los osos hormigueros (*Tamandua mexicana*). Por todo esto, los lugareños luchan en el presente, por conservar sus tierras, la fauna, la flora y el agua, que es vital para ellos, y para el pueblo caleño en general.

**-Zarigüeya mayor:**

En mis recorridos, he visto con mis propios ojos, tres cementerios indígenas: uno, en el sector de El Pato, otro en la Vereda San Francisco y el otro en lo que ahora se denomina Ciudad Jardín.

También he visto caminos ancestrales bien conservados, como el que bordea Pico de Loro, pasando por la cabecera del río Jamundí, La Meseta, San Antonio, La Liberia y que continúa hacia el Naya y el Cauca y otros, que fueron convertidos en carreteras, senderos o caminos de herradura.



## Datos Curiosos:

Los dominios del Cacique Petecuy estaban organizados en tribus, para defender su territorio, su religión, cultura y tradiciones. Los españoles no entendían por qué los aborígenes alababan el sol, la luna, las estrellas, el río y la naturaleza, como tampoco sus rituales para conservarlos y mucho menos, por qué los defendían hasta con sus vidas. Estas costumbres, tan raras para los conquistadores, y el afán por enriquecerse, seguían alimentando sus deseos de encontrar El Dorado, obligando a Petecuy y su gente, a subir por la cuenca del río Pance, para defenderse.



## 2 Bitácora del Explorador:

Adivina en qué barrio o comuna se encuentra en este momento el barranquero: \_\_\_\_\_

Año: 1886

Mes: enero

Hora: 3 pm

Clima: 29.50 C

**Paisaje:** Las coberturas corresponden a una mezcla de relictos de bosque a lo largo del Río

**Pistas:** actualmente esta zona está cerca de la "vuelta del bofe".

**Ubicación geográfica:** Sus coordenadas son 3,33570300 S, -76,550022860 O

**Ecosistemas:** Bosque cálido húmedo en piedemonte coluvio-aluvial

## Vamos al año 1886

-Granito de oro:

¡Nosotros aún existimos querido Barranquerito!

-Campesino de la época:

Sobrevivimos a las guerras civiles de 1840, 1851, 1854, 1860, 1876 y la del año pasado.

-Barranquero:

¡Qué bueno! y de nuestro territorio ¿Qué nos pueden contar?

Estoy ayudando a que Pance y otras comunidades recuerden su historia para conservar el territorio.



-Palito de caña: *Arundo donax*

Pues, dicen que desde 1629 existía un ható de un señor Juan Sánchez Migolla, y luego éste se convirtió en la Hacienda Cañasgordas. En ésta sacaban muchos granitos de oro y nos cultivan mucho a nosotras las cañas.



**- El río Pance:**

Barranquerito, cuéntales a tus amigos también que yo vi en 1682 que algunos indios habían huido ante la masacre de los españoles y les tocó salir en busca de agua.

**-Barranquerito:**

¡Agua! ¿De dónde?

**-El río Pance:**

Del mar y del río Cauca conocido como "Río Grande".



## Datos Curiosos:

"Se sabe que alrededor de 1629 existía un hato de propiedad del presbítero Juan Sánchez Migolla ubicado en el sitio de Cañasgordas en el valle del río Lili, que sería el origen de la próspera Hacienda Cañasgordas, que creciera en dominio durante todo el siglo XVIII y que al iniciarse el siglo XIX se extendiera desde la cumbre de la cordillera Occidental hasta el río Cauca y desde el río Lili hasta el río Jamundí." (Colmenares, 1984)

En 1886, la constitución política de Colombia consagra en uno de sus artículos "reconocerle algunos derechos, entre estos, tierras a esos salvajes medianamente domesticados",

## Volvamos al año 2016

-Barranquero:  
¡Volví!

-Samán: *Samanea saman*  
Eso veo mi barranquerito. Cómo vuelas en el tiempo ¡tan rápido!

-Barranquero:  
Cuenta mi padre, el gran Momotus Azul, que por el año de 1900 a 1915, llegaron muchos pobladores, indígenas, negros

y campesinos, provenientes mayoritariamente del Cauca y Nariño, como consecuencia de los múltiples desplazamientos poblacionales generados por la Guerra de los Mil Días.

-Chicharra:  
Estas personas en su mayoría de tez negra e indígena trabajaron en comunidad para ubicarse en veredas como El Pato, San Francisco, Peón y Banqueo.

En esas iba pasando Don Fabio Guachetá y lo saludan para que cuente la historia que conoce de Pance.



**Barranquero:**

- ¡Don Fabio Guachetá! ¿Cómo le va?

**-Don Fabio Guachetá**

La historia que yo conozco de Pance fue: El primero que entro aquí a Pance fue Manuel Esteban Victoria, el primer fundador. Después a los dos o tres años llegó mi papá que entró en 1915, porque llegó a cortar madera a Manuel Esteban. Él era negociante. Lo que pasaba en ese tiempo es que venía el ferrocarril de Buenaventura a Cali, entonces él hizo contrato con el ferrocarril para cortar palos gruesos de 4 x 8. Entonces él buscaba pareja y los ponía a trabajar.

**-Río Pance:**

Y así me empezaron a acompañar por estos lares los aserradores. Don Manuel venía de Cajibío, Cauca, acompañado por los Balcázar, Mosquera, Zambrano, Martínez, Acosta, Salazar, Lora, Barona, Guzmán, Díaz, Parra, Herrera, Castaño y Guachetá.

**-Pedro Guacheta.**

Claro que sí. Veá.

Yo soy nacido aquí y criado aquí.

Mi papá era del Tambo, Cauca.

Él se vino en 1901, cuando la guerra de 1901 inicio, él se vino por el combate. Fue el 01 de Diciembre de 1901. Le tocó a él vivir esa guerra. Se vino con las familias Balcázar, Mosquera, y Zambrano. En esa época no habían trochas no habían nada. A ellos los auxilió doña Inés de Lara. Era una española. Ella vivía al otro lado del río Lili en una casa que se llamaba el Alférez Real, no sé si la hayan tumbado, es de ladrillo y teja.

**-Manuel Guachetá**

Cuando entró mi papá, ellos entraron a romper por donde es el Porvenir. Pero entre los primeros fueron los Martínez. Acá solo estaba Juan Cuero de Jamundí, él tenía café, mafafa, maíz, y frijol.

La piedra de Pico de Águila fue porque como esto eran todas tierras vírgenes, y había mucha aguililla, la gente subía a coger los coyuelitos y de ahí empezó a crecer y abrirse. Abajo, había mucha agricultura, plátano y yuca.

**Barranquero:**

Don Pedro y Don Fabio y Don Manuel, acompañenme hasta el sitio de donde sacaban más oro antes.



### **Barranquero:**

Acá la historia fue otra. ¿No?  
¿Quién fue Ulalia Mulato?

### **-Don Pedro Guachetá:**

Yo la conocía, la dueña de las minas de Peón. Era una señora más bien varonil. Le gustaba trabajar en las minas. Yo me acuerdo que la conocí cuando ella venía a la casa de mi padre. Ella iba con dos o tres mulas a sacar el oro. Ustedes conocieron los costales de sacar cera, En esos costales ella metía y cargaba el oro, se sacaba dos pedazos de oro con segueta. Ella era morena, alta, arrugada y de cara malgeñada, tenía el pelo amarilloso blancuzco, pero tenía dinero.

Pero, cuéntenla ustedes mejor.

### **-Epifanio Balanta**

Mi mamá nació aquí, mi papá nació en Banqueo. Ellos acá se vinieron para Chontaduro, y luego acá Peón.

Eso hace muchos años. Mi papá murió hace por ahí 16 años. Ellos se dedicaban a trabajar la mina, casi esa fue la vida de ellos. De eso vivían, claro que en ese tiempo lo pagaban a muy bajito precio, ellos lo vendían en Jamundí. A mí no me gustó ese trabajo, hay algunos de mis hermanos que sí, uno está en Yumbo y él otro en Jamundí. Todavía la gente trabaja en eso. Tengo un ahijado que trabaja con el oro. También vivíamos de la agricultura y jornaleándole a los ricos, como dicen. Ellos cultivaban plátano, yuca y maíz.

### **Río Pance:**

Sobre la margen de mi caudal, mis aguas cristalinas, mis terrenos quebrados y mi excelente condición para el cultivo, ellos abrieron caminos imborrables, dejado su huella para los que llegaron después.

## **Datos Curiosos:**

En 1917 el consejo municipal de aquella época solicita al gobierno nacional ayuda para ordenar esos campesinos, que vienen afectando el agua de Cali, este ha iniciado su proceso de transformación, el desarrollo de la ciudad es inminente, Cali cuenta con 23 mil habitantes, es un pueblo grande.

En 1918 son entregadas las tierras al municipio de Cali como baldíos de la nación, el saneamiento del territorio no es realizado, la mejor tierra para el cultivo según la cultura indígena es destinada a ganadería y construcción.



## 3 Bitácora del Explorador:

Adivina en qué barrio o comuna se encuentra en este momento el barranquero: \_\_\_\_\_

Año: 1938

Mes: agosto

Hora: 9 am

Clima: 24.60 C

**Paisaje:** Posee vegetación característica de un bosque en estado secundario de regeneración. Tiene una buena cobertura vegetal y poca intervención antrópica, es decir, del ser humano.

### Ubicación geográfica:

coordenadas 3.32818800  
latitud, -76,65144100 longitud  
sobre los 1741,6 m.s.n.m.

**Ecosistemas:** Bosque medio húmedo en montaña fluvio-gravitacional

## Vamos al año 1938

### Barranquero:

¡Carpintero! ¿Dónde estás?  
Pero, ¿Qué pasa?, ¿Quién está ahí?

### Pájaro carpintero: *Dryocopus lineatus*

Toc, toc, toc, yo.

### Barranquero:

Acabo de llegar y abajo están todos preocupados. Acaban de firmar la Resolución 749.

### Pava caucana: *Penelope perspicax*

Barranquerito ¿qué haces acá?  
¿De qué hablas?

### Barranquero:

Se declaró la mayor parte de esta zona como reserva forestal, obligando a los panceños a cambiar sus actividades cotidianas. Algunos están vendiendo sus tierras, otros se han ido, y otros nuevos van a llegar.



## Datos Curiosos:

Entre las décadas de los 30 y los 40 el poblamiento de Pance ya constituía asentamientos de aproximadamente 33 familias, formado las veredas de Cabecera, San Francisco, VoráGINE, Peón y Banqueo. Eran alrededor de 132 habitantes viviendo de la comercialización de la madera, el carbón, la siembra y la minería.

## 4 Bitácora del Explorador:

Adivina en qué barrio o comuna se encuentra en este momento el barranquero: \_\_\_\_\_

Año: 1955

Mes: octubre

Hora: 11 am

Clima: 29°C

**Paisaje:** Posee vegetación característica de un bosque en estado secundario de regeneración con elementos vegetales interesantes, que ofrece conectividad con la vegetación de los bosques de la parte baja de la subcuenca.

**Ubicación geográfica:** Sus coordenadas son 3,34779600 S, -76,58365300 O y una elevación de 1216,2 m.s.n.m

**Ecosistemas:** Arbustales y matorrales medio húmedo en piedemonte coluvio-aluvial



## Vamos al año 1955

### Barranquero:

Con estas prohibiciones muchos se fueron a la costa pacífica, los llanos orientales y a algunos barrios de Cali, otros resistieron y se quedaron cultivando café hasta que llegó la roya.

### Pava Caucana:

Entonces, ¿La gente qué hizo?





### **Barranquero:**

Como los caleños ya venían al río desde la década de los 30, algunos creyeron en el turismo como una fuente de ingresos, convirtiendo a Pance en un destino turístico.

Esperemos que con la construcción de esta carretera mejore todo. Pero ojalá la gente no olvide cultivar la tierra, por que después no van a tener ni qué comer y varios de nosotros podremos desaparecer.

## **Datos Curiosos:**

Según algunos testimonios, la construcción de la carretera se realiza principalmente para permitir la salida del café, la región era prácticamente autosuficiente en cuanto a productos alimenticios de pan coger. De Cali o de Jamundí sólo se traía la sal (Domínguez, 2011)

Desde 1968, con la creación del Parque Nacional Natural Farallones de Cali, empieza el proceso de declaración de Pance como zona de amortiguamiento del parque. En la década de los setenta, Cali implementa una gran cantidad de cambios en la infraestructura vial, construcciones, sistemas de transporte, entre otros, como preparación para los Juegos Panamericanos;

A finales de la década de los 80's, el Río se consolida como el mayor centro de recreación Popular de Cali con la creación en 1984 del Parque de la Salud, hoy Ecoparque del Río Pance.



AÑO: 1980

Barranquero sobrevolando:

¡A qué horas construyeron tantas casas!

**Mariposa:** *Lepidóptera*

La gente ha empezado a vender sus tierras, cambiar los cultivos por el turismo, y las fincas son transformadas en potreros, hay ausencia de alimentos, Pance ya no es el mismo.

**Guatín:** *Dasyprocta punctata*

Nuestro amigo el Tapir, comenzó a vivir en carne propia el flagelo de una vía que permitió la entrada y la salida de mucha gente, de muchas culturas y fue obligado a emigrar a otro lado.

**Barranquero:**

Terrible. ¿Qué hacemos?


**Guatín:**

Intentar mantenernos alejados hasta la gente entienda que estamos sufriendo.



## Datos Curiosos:

“A partir de la década de los 60 comienza un flujo lento, pero constante, de personas que habitan en la ciudad de Cali; para esta época los caleños ven en el disfrute de los paseos el deleite del baño en los ríos, los cuales, en la época eran sentidos como momentos de libertad del cuerpo y del goce sensitivo. Los charcos del río Cali como los “pedrones” antes de llegar al puente de Santa Rosa en la portada al mar, “el burro” en el recodo del río donde hoy se encuentra el Museo La Tertulia, “La Estaca” en el Peñón, el “del colorado Caicedo” a la altura de la calle 9 y el de “la perla” al pie del puente de la línea férrea a Buenaventura, eran frecuentados por familias y, especialmente por jóvenes. En días festivos también se hacían paseos a los ríos Aguacatal, Cañaveralejo, Lili y Pance, en tanto que las cabalgatas, preparadas con anticipación para arreglar los aperos de los caballos, cocinar el fiambre y llevar ropa para clima frío eran organizadas por “familias pudientes”” (Vásquez, 2001).



## Volvamos al año 2016

### Barranquero:

Mi familia y yo llevamos la historia de Pance marcada con tinta indeleble en la memoria, en las plumas, en el corazón, que hoy se convierte para ustedes en palabra escrita. Con la absolución del olvido, aplicamos nuestro conocimiento para tejer los hechos ocurridos. Esta es una historia que mezcla las memorias de todos los que hemos vivido en carne propia: el pasado olvidado, el presente sufrido y soñamos con la utopía del futuro mejor

### -Barranquero:

Como se han dado cuenta, nuestros problemas de hoy tienen muchas historias. No todo se ha contado acá. Faltan muchas más historias. Hoy en día se ve mucha gente disfrutando a sus anchas de estos valles que un día fueron la casa de mis amados primos y primas.

## Datos Curiosos:

“La zona fue un importante espacio de expansión de los principales centros educativos de la ciudad. En 1962 se inicia la construcción de la Ciudadela Universitaria de la Universidad del Valle, fundada en 1945; en 1970 ya se había concluido casi el 70% de la obra total. La Pontificia Universidad Javeriana Seccional Cali, fundada en 1970, se traslada hacia a su sede actual en 1983; la Universidad de San Buenaventura Cali, presente en la ciudad desde 1970, se traslada en la década de los ochentas al Seminario Franciscano de La Umbría que había sido fundado en 1963 en la antigua Hacienda San Joaquín, y la Universidad Icesi, fundada en 1979, se trasladó al sector en 1988; los colegios privados de educación primaria y secundaria inician también su traslado casi masivo hacia nuevas sedes campestres al sur de la ciudad en la década del setenta.” (PUJ, 2088:27)



**Picaflor:**

¿Por qué tan pensativo barranquero?

**Barranquero:**

Preocupado por tanta destrucción. Vienen muchos turistas sin conciencia, sin conocer ni reconocer la importancia de nuestro territorio y no nos cuidan.

Vienen muchos a vivir acá y tampoco nos cuidan. Abajo hay muchas casas, negocios vías, carros, gente...y no parecen pensar en nosotros.

**Picaflor: *Trochilidae***

Pero algunos de los que viven acá, sí están luchando por cuidarnos, recuperarnos y enseñar a otros a valorarnos y reconocernos.

**Barranquero:**

¡Sí! Eso nos alegra mucho, que ya tenemos nuestra propia *Estrategia de Manejo Socioambiental de la Subcuenca del Río Pance*





¿SABES COMO NOS IMAGINAMOS  
NUESTRO TERRITORIO?





*“Soñamos que en el 2050 compartiremos un territorio organizado alrededor de la cuenca del río Pance. Seremos un tejido social diverso y unido que conserva de forma sostenible su patrimonio natural y cultural, permitiendo el “buen vivir” de los habitantes de la cuenca y de la población de Cali en general.”*

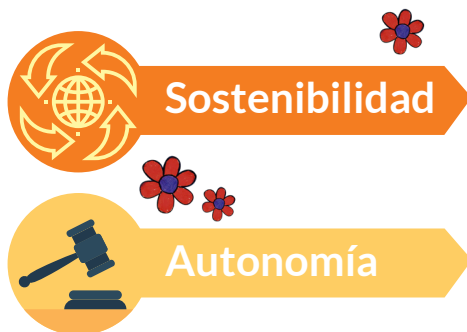


**Turista:**

¿Y cómo vamos a lograr eso?

**Barranquero:**

Tendremos que comprometernos a que toda acción que hagamos sobre el territorio cumpla con los siguientes 5 principios:



**Gallito de roca:**


Pero para esto, tendríamos todos que enfocarnos para que el sueño se haga realidad.

**Barranquero:**

¡Sí!

**Estudiante de Pance:**

Por eso, soñar el territorio de Pance al 2050 implica pensar un territorio compartido por más de dos generaciones de habitantes y visitantes, cuyo eje transversal es y será la cuenca del río Pance en la que vivimos.



**Barranquero:**


Entendemos nuestro territorio como un conjunto de relaciones socioculturales, económicas y políticas que se construyen alrededor de la cuenca del río Pance entre nosotros y la naturaleza. Un socioecosistema íntegro y territorial.

**Científico:**

Estas relaciones las reconocemos como históricas y por lo tanto dinámicas, considerando los diferentes actores políticos y económicos que inciden en éste. Tenemos en cuenta la multiplicidad de interacciones que existen entre los componentes biodiversos del territorio, concebidas como procesos dinámicos, complejos, abiertos, espacio-temporales, adaptativos e interactivos.

**Barranquero:**


¿Por dónde empezamos?



Este es un mensaje importante para toda la comunidad habitante, las instituciones, los turistas, deportistas, y futuros habitantes:



Desde ya y hasta el 2021, nos concentraremos en desarrollar acciones encaminadas a dar 8 pasos al tiempo:



## Educación Ambiental

### Acciones:

1. Fortalecimiento del Proyecto Ambiental Escolar.
  2. Control y seguimiento del proceso y exigencia de aplicación la legislación y normatividad existente.
  3. Implementación de programas de Educación Ambiental.
  4. Reconocimiento y participación incidente de la comunidad a través de sus organizaciones de base.
  5. Fortalecimiento de las organizaciones de base para garantizar la continuidad de sus procesos autónomos de educación ambiental.
  6. Seguimiento, control y formación de habitantes y visitantes.
- 

## Planificación y Manejo Ambiental

### Acciones:

1. Creación del Consejo Comunitario de la Cuenca del Pance.
  2. Formulación del Plan de Manejo Ambiental de la Subcuenca del río Pance.  
Gestión ante la CVC para la elaboración del Plan de Manejo Ambiental en el que se incluyan las priorizaciones, problemáticas y propuestas identificadas en esta Estrategia de Manejo Ambiental. Dando cumplimiento al objetivo No. 4 de Plan de Ordenación y Manejo de la Cuenca Hidrográfica del río Jamundí, Departamento del Valle del Cauca: “Conocer y planificar ambientalmente el territorio” (POMCH Jamundí, 2010: 253)
  3. Seguimiento, y participación en la ruta de declaración de áreas protegidas de la subcuenca.
- 

## Regulación del desarrollo urbanístico

### Acciones:

1. Veeduría comunitaria permanente y organización comunitaria conformada por la cuenca.
2. Revisión coordinada y participativa del Plan de Ordenamiento Territorial
3. Revisión coordinada y participativa del Plan de Ordenamiento y manejo de la cuenca hidrográfica de río Jamundí.





## Revisión del sistema de saneamiento ambiental básico

### Acciones:

1. Formulación del proyecto de readecuación/construcción/mejoramiento del sistema de acueducto y alcantarillado de la sub cuenca.
- 

## Plan de ordenamiento del turismo

### Acciones:

1. Formulación e implementación de un Plan de Ordenamiento Turístico para la sub cuenca del Río Pance. Responsables: comunidad, Secretaría de Turismo, autoridades ambientales, actores del territorio.
- 

## Fortalecimiento de la Soberanía alimentaria

### Acciones:

1. Procesos de fortalecimiento de la soberanía alimentaria. Responsables: autoridades municipales, autoridades ambientales, comunidad, instituciones educativas, actores del territorio.

Construcción de bancos de semillas criollas y nativas

---

Promoción de sistemas de trabajo solidario como mingas, mano cambiada, etc.

---

Instalación de una escuela de saberes con los y las mayores del territorio.

---

Articulación con programas de educación ambiental.

## Uso y manejo del agua

### Acciones:

1. Instalación de un Observatorio Socio-ambiental
  - Instalación de estaciones de monitoreo y control de la calidad del agua del río.
  - Coordinación de actividades de formación, seguimiento y control en relación con el agua.
  - Articulación con actividades de educación ambiental
  - Promoción de prácticas de uso sostenible del agua
2. Fortalecimiento de las Juntas Administradoras del Agua.
3. Fortalecimiento en aspectos organizacionales, técnicos y administrativos

## Manejo integral de residuos

### Acciones:

1. Elaboración e implementación de un Plan Integral de Manejo de Residuos Sólidos para la subcuenca del río Pance. Responsables: Secretaría de Salud Pública Municipal, Planeación municipal, comunidad, organizaciones de base, emprendimientos existentes, entidades educativas, actores del territorio, autoridades ambientales, prestador del servicio de aseo (Promoambiental), Academia, y Sena.
  - Coordinación con las iniciativas existentes en el territorio en relación con el manejo de residuos para su fortalecimiento Vinculación de las iniciativas comunitarias a las iniciativas municipales (PGIRS).
  - Articulación con los procesos de educación ambiental (cultura ciudadana, programa GuardaRíos con habitantes del Corregimiento.
  - Fortalecimiento o extensión de rutas selectivas de aprovechamiento.
  - Instalación de infraestructura necesaria para la aplicación del Plan Integral de manejo de residuos sólidos.
  - Estudio de tecnologías alternativas para la generación de energía por medio del aprovechamiento de residuos solidos



# Glosario



El glosario que construimos juntos:

## Sostenibilidad

Es la acción de la comunidad en nuestro territorio reconociendo los límites y potenciales de la naturaleza. Se promueve la integralidad naturaleza-cultura en las relaciones y prácticas socioculturales, económicas y políticas. También se busca mantener los objetivos comunes fundamentados en valores, creencias, sentimientos y saberes, propiciando el “buen vivir” de sus habitantes del hoy y el mañana.

## Autonomía

Para fines de este proceso, entendemos la autonomía como la capacidad de tomar decisiones sobre el territorio que hemos construido y que sentimos como nuestro, sin que ello derive en exclusión ni en aislamiento. También consideramos que la autonomía pasa por el hecho que las decisiones que se tomen sobre el territorio desde otras instancias sean el producto de procesos de concertación amplia e inclusiva, que garanticen el respeto de las personas y del patrimonio natural y cultural que allí se despliega.

## Participación

El poder de los ciudadanos de intervenir en todos los asuntos de la vida nacional. Entendemos por participación la capacidad individual y colectiva para incidir en el proceso de toma de decisiones, garan-

tizando el ejercicio de la democracia participativa consagrada en la constitución nacional. La participación además requiere de construir un tejido social comprometido, responsable, respetuoso, organizado y con mecanismos de comunicación inclusivos.

## Unidad en la diversidad

Tenemos el convencimiento de que es necesario que el tejido social que se enlaza en el territorio de la subcuenca del río Pance sea cada vez más unido y fuerte. Entendemos que la unidad no es uniformidad, sino que es el resultado de un proceso de puesta en común de nuestros puntos de encuentro y nuestras diferencias, para que a través del reconocimiento y el respeto mutuo avancemos en la construcción del “buen vivir” colectivo.

## Educación Integral

Es el fortalecimiento del conocimiento, sensibilidad, afectividad, raciocinio y trabajo, que permite cultivar la identidad y la pertenencia por el territorio con respeto, ética y espiritualidad. A través de procesos de aprendizaje formal y no formal durante todas las etapas de la vida de los habitantes, visitantes y la población vinculada al territorio. Es una educación que nos permite conocer y reconocer nuestro territorio, identificando sus problemas y buscando las soluciones. Todo lo anterior genera las condiciones para que los principios de sostenibilidad, autonomía, participación y de unidad en la diversidad, se expresen en acciones concretas.



# Agradecimientos

Estrategia diseñada con la participación de:

Diana Melissa Córdoba  
Adriana Ramírez  
Mónica Estrada  
Carolina Burbano  
Santiago Sierra Paz  
Inés Marcela Medina  
Angélica Silva García  
Mireya Narváez Chará  
Olga Lucía Ruiz  
Dalia Silva García  
Natalia Ramírez  
Claudia P. Vélez  
Norberto Balcázar

Arturo Betancourt  
Fabio Alonso Guachetá  
Gabriel A. Gallego R.  
Nicolás A. Nieto  
Mario Estrada E  
Adriana Sánchez Chaves  
Francisco Torres  
Oscar Valderrama  
Alirio Silva López  
Luis Alberto Giraldo  
Luis Chávez  
Dalila A. Gómez Vélez  
Holmes Granada

Yarenis Viveros  
María Leonor Velásquez  
Danna A. Zamora  
Myriam Romero  
Aníbal Roa  
Jaime Ballona  
Claudia Viviana Tabares  
Luisa Fernanda Vanegas  
Mónica Morales Rivera  
Diego Alejandro González  
Julián Hernández  
Diana Rodríguez  
Gustavo Villegas Díaz

Ana María Valencia  
Natalia Pérez  
Sabina Rasmussen  
Juan Manuel Henao  
Zeneire Cadena  
Gloria Guevara  
Daniela Gómez  
Natalia Rodríguez Uribe  
Erika Velasco  
Olga Sánchez









## SINOPSIS

Esta cartilla es el resultado de un trabajo colaborativo entre la comunidad de Pance y la Universidad Icesi. El propósito de este material es dar a conocer al lector la Estrategia de Manejo Socio Ambiental de la Subcuenca del Río de Pance que hemos formulado, para que ésta sea aplicada en su planificación ambiental. Para ello, el lector se sumergirá en las historias que se han tejido en el territorio de Pance durante años, para lograr comprender los sueños que nos hemos propuesto cumplir.

